

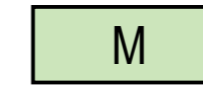
INARIN KUNTA

INARIN KIRKONKYLÄN ASEMAKAAVAN MUUTOS; URUVAARANTIE

LUONNOS

1:2000

ASEMAKAAVAMERKINNÄT:



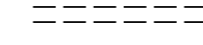
Maa- ja metsätalousalue.



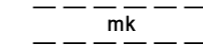
Maa- ja metsätalousalue jolla on erityisiä ympäristöarvoja.



3 m kaava-alueen rajan ulkopuolella oleva viiva.




Ohjeellinen ulkoireitti/latu.



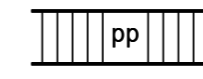
Moottorikelkkailureitti

URUVAARANTIE

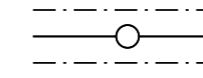
Kadun, tien, katuaukion, torin, puiston tai muun yleisen alueen nimi.



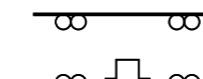
Katu.



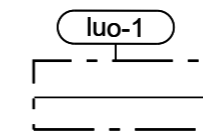
Jalankululle ja polkupyöräilylle varattu katu.



Johtoa varten varattu alueen osa.
z = sähkölinja

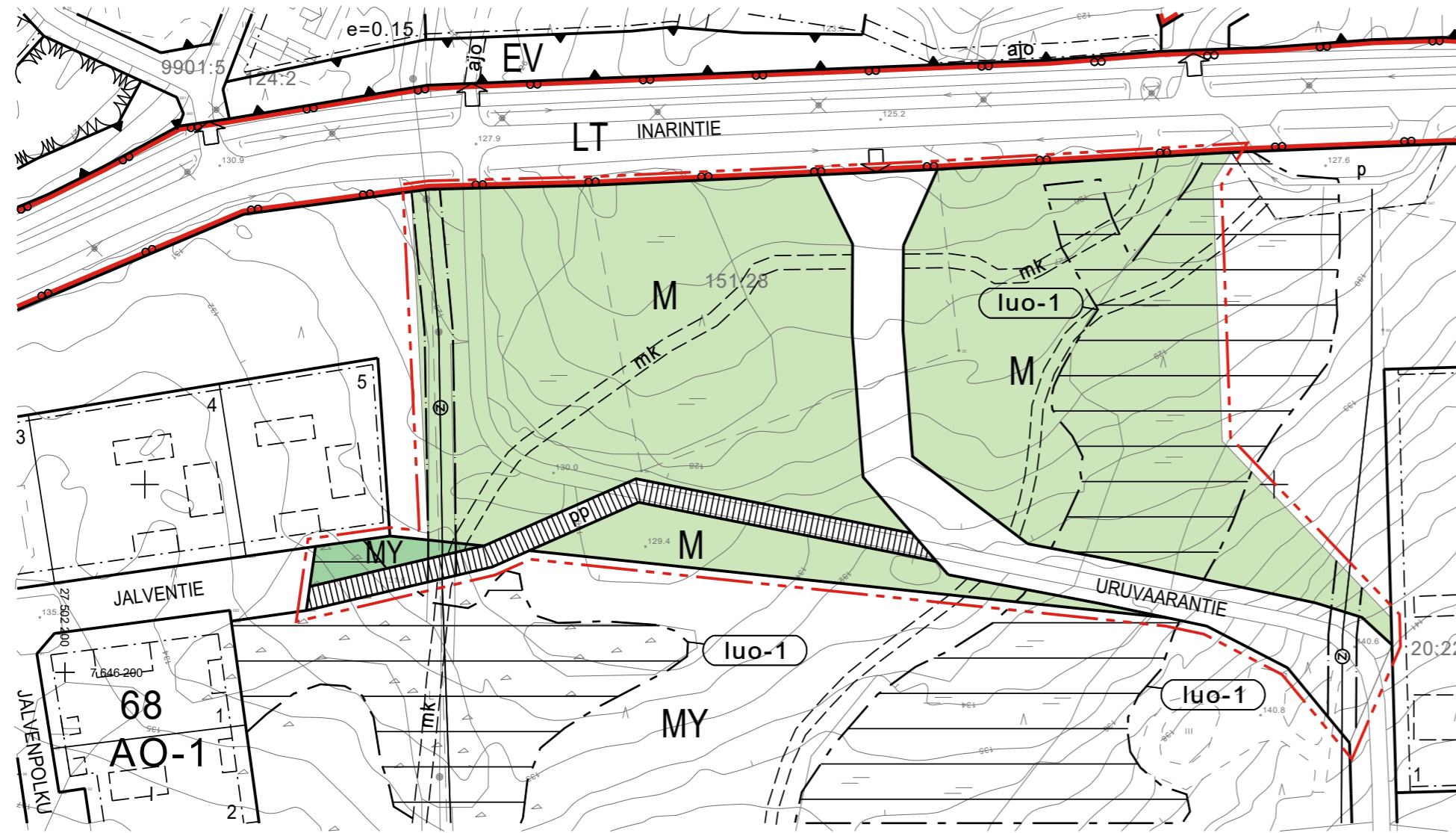


Ajoneuvoliittymän likimääräinen sijainti.


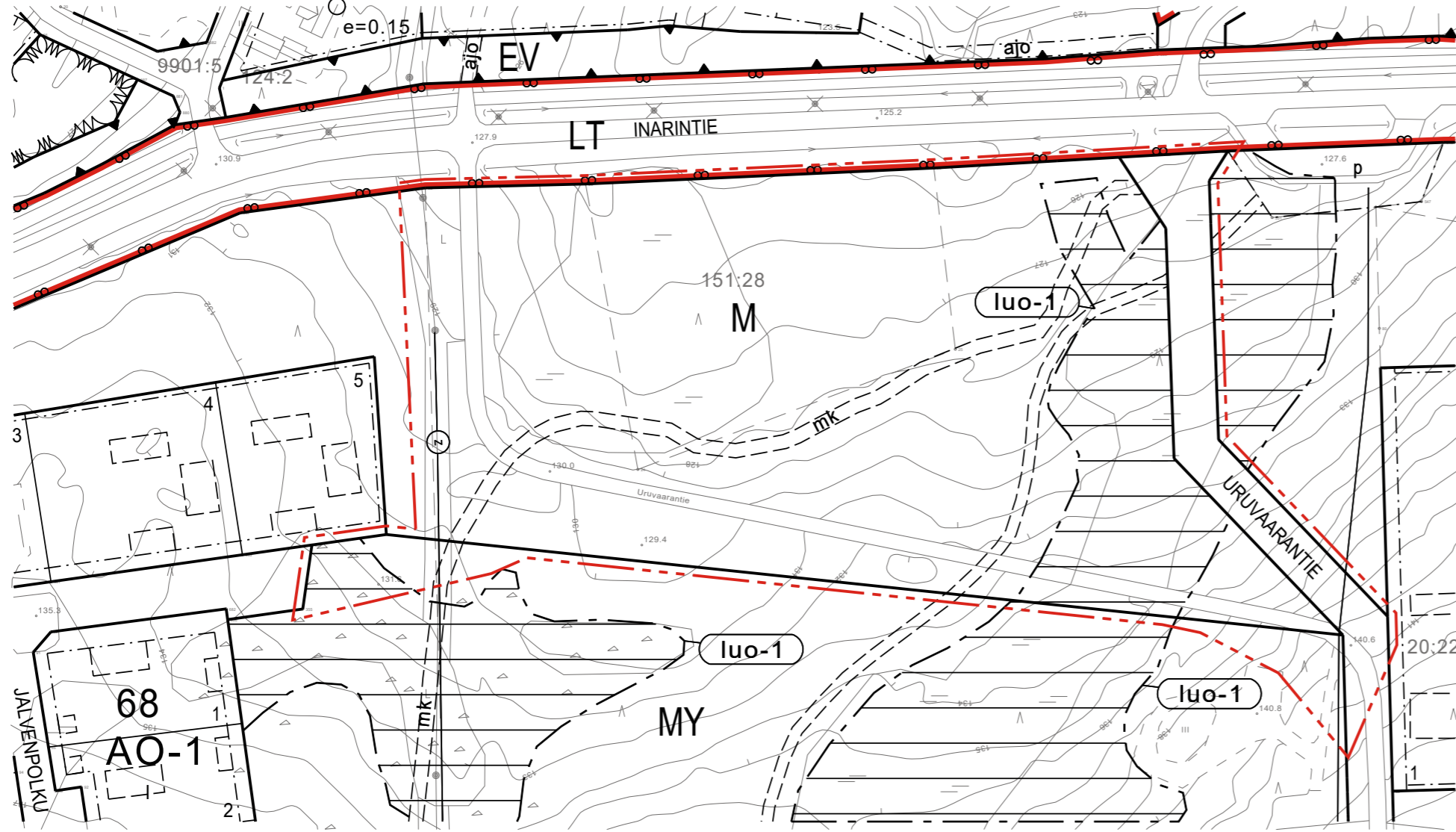


Luonnon monimuotoisuuden kannalta erityisen tärkeä alue.
Metsä- ja vesilain mukaiset erityisen tärkeät elinympäristöt sekä kohteet on hoidettava lakien edellyttämällä tavalla. Ympäristön rakentaminen ei saa muuttaa ja vaarantaa alueiden olosuhteita niin, että siitä aiheutuu metsä- tai vesilain kiellettyjä vaikutuksia.

MUUTETTU ASEMAKAAVA-ALUE



MUUTETTAVA ASEMAKAAVA-ALUE



INARIN KUNTA
PIISKINTIE 2
99800 IVALO
+358(0)40-188 7111
WWW.INAR.FI

INARIN KIRKONKYLÄN ASEMAKAAVAN
MUUTOS; URUVAARANTIE

Mittakaava:
Tasokoordinaatisto:
Korkeusjärjestelmä:

1:2000
ETRS-G27
N2000

Lainvoimaan:
Kunnanvaltuusto: §
Kunnanhallitus: §
Tekninen lautakunta: §
Kaavaehdotus nähtävillä: 15.1-13.2.2025
Vireilletulo: 20.1.2021

Asemakaavan pohjakartta on MRL 54a §:n mukainen

Mittausinsinööri _____
Pekka Mäkyne

IVALOSSA 29.2.2024

HYVÄKSYTTY INARIN KUNNANVALTUUSTOSSA §

Kaava suunnitteli _____
Mika Roininen

Todistaa virallisesti pöytäkirjanpitäjä _____
Mari Palolahti