








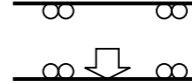
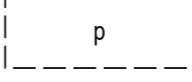
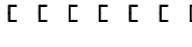
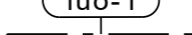
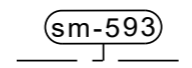


INARI

IVALON ASEMAKAAVAN MUUTOS JA LAAJENNUS; HAUTAUSMAAN YMPÄRISTÖ

1:2000
EHDOTUS

ASEMAKAAVAMERKINNÄT:

-  Lähivirkistysalue.
 -  Hautausmaa-alue.
 -  Maa- ja metsätalousalue, jolla on erityistä ulkoilun ohjaamistarvetta.
 -  Korttelin, korttelinosan ja alueen raja.
 -  Rakennusala.
 -  Rakennusoikeus kerrosalaneliömetreinä.
 -  Ulkoilureitti.
 -  Maantien alue.
 -  Yleinen pysäköintipaikka.
 -  Ajoneuvoliittymän likimääräinen sijainti.
 -  Ohjeellinen pysäköimispaikka.
 -  Moottorikelkkareitti.
 -  Luonnon monimuotoisuuden kannalta erityisen tärkeä alue. Metsä- ja vesilain mukaiset erityisen tärkeät elinympäristöt sekä kohteet on hoidettava lakien edellyttämällä tavalla. Ympäristöön rakentaminen ei saa muuttaa ja vaarantaa alueiden olosuhteita niin, että siitä aiheutuu metsä- tai vesilaisissa kiellettyjä vaikutuksia.
 -  Alueen osa, jolla sijaitsee muinaismuistolailalla rauhoitettu kiinteä muinaisjäänös / muinaismuistokohde. Alueen kaivaminen, peittäminen muuttaminen ja muu siihen kajoaminen on muinaismuistolain nojalla kielletty. Aluetta koskevista toimenpiteistä ja suunnitelmista on kuultava Museoviranomaista.
593. Vanha hautausmaan tie

KAAVAMÄÄRÄYKSET

Teknisen huollon verkosto on rakennettava siten, että mahdollisimman vähän rikotaan maanpintaa, muutetaan sen tasoa tai kaadetaan puustoa.

Rakentamisen tulee sopeutua ympäristöönsä. Rakennukset ja muut rakennelmat, kuten liipputangot eivät saa nousta vallitsevan puuston yläpuolelle.

Kosteudelle alttiit rakennusosat on sijoitettava vähintään 50 cm ylemmäksi kuin kerran 100 vuodessa toistuvan korkein laskennallinen tulvakorkeus (HW 1 / 100), ellei voida osoittaa, että rakennuspaikan tulvasuojaus on turvattu muulla tavalla. Rakennusluvan myöntävällä viranomaisella on oikeus olosuhteista johtuen vaatia rakennusta sijoitettavaksi korkeammalle.

Alueelle rakennettavien rakenteiden ja valaistuksen on sovellettava alueen luonteeseen. Virkistysalueilla valaistus tulee toteuttaa siten, että valaistus ei häiritse kaukomaisemassa. Valaistuksen tulee olla hillittyä ja luontoarvoja huomioivaa.



INARIN KUNTA
PISKUNTIIE 2
99800 IVALO
040-188 7111
WWW.INARIFI

IVALON ASEMAKAAVAN MUUTOS JA
LAAJENNUS; Hautausmaan ympäristö

Mittakaava:
Tasokoordinaatisto:
Korkeusjärjestelmä:

1:2000
ETRS-G27
N2000

Asemakaava lainvoimainen:
Valtuusto:
Kaavaehdotus nähtävillä: 3.1. - 7.2.2025
Kaavaluonnos nähtävillä: 18.5. - 18.6.2022
Vireilletulo: 7.9.2020

Asemakaavan pohjakartta on MRL 54a §:n mukainen

Mittausinsinööri
Pekka Mäkynen

IVALOSSA 10.12.2024

HYVÄKSYTTY VALTUUSTOSSA §

Kaavoitusinsinööri
Venla Jomppanen

Todistaa virallisesti pöytäkirjanpitäjä