

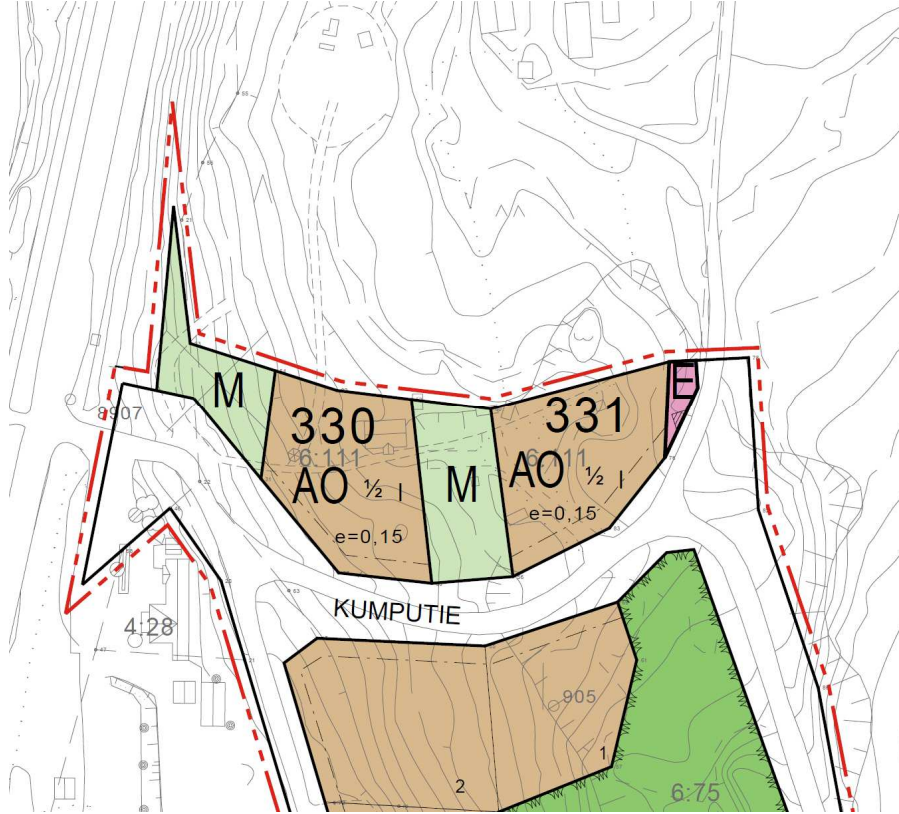
OSALLISTUMIS- JA ARVIOINTISUUNNITELMA 1.10.2024

Ivalon asemakaavan muutos; Kumputie

Suunnittelun lähtökohdat ja alustavat tavoitteet

Tekn. ltk 11.9.2024 § 77:

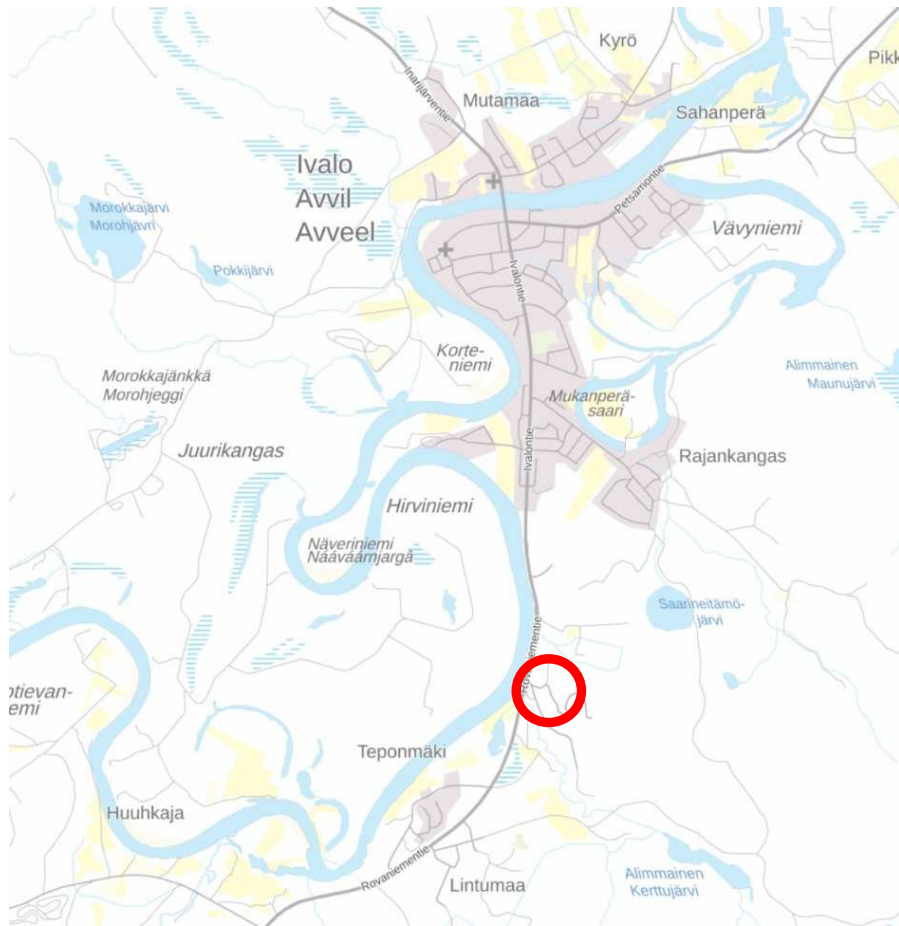
Päätös käynnistää asemakaavamuutos, jonka tarkoituksena on muuttaa kortteleiden 330 ja 331 välinen maa- ja metsätalousalue (M) tonttimaaksi. Kortteilla on sama maanomistaja, M-alue on Inarin kunnan omistuksessa.



Suunnittelualue

Suunnittelualue sijaitsee Ivalon keskustasta n. 4 km Rovaniemen suuntaan Sylvenvaaran asuinalueella.

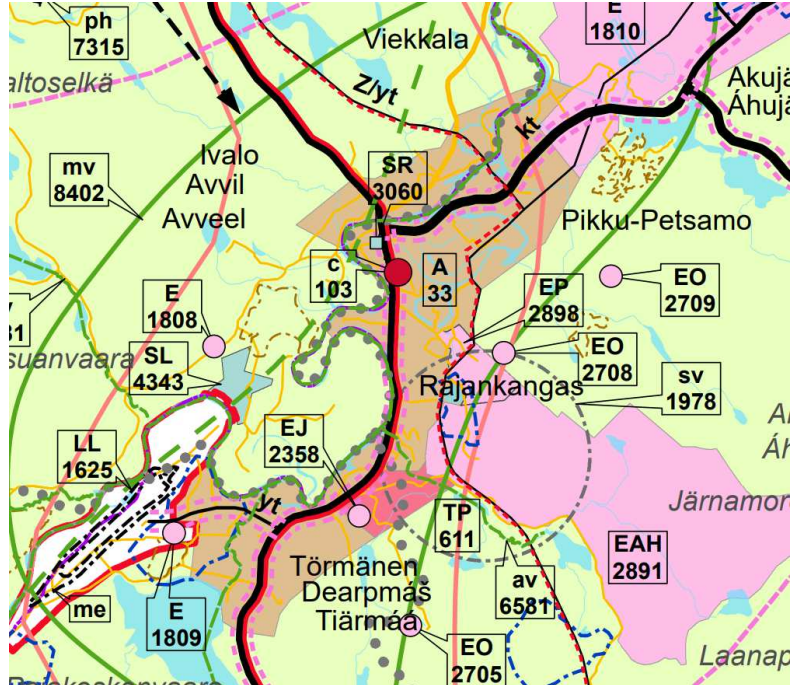
Alueen nykyinen, voimassaoleva asemakaava on vahvistettu lääninhallituksessa 29.12.1992, jonka jälkeen alueelle on muodostunut suosittu asuinalue.



Maakuntakaava

Maakuntakaava on ohjeena laadittaessa yleiskaavaa tai asemakaavaa. Pohjois-Lapin maakuntakaava 2040 on hyväksytty Lapin liiton maakuntavaltuustossa 20.5.2024 ja se on tullut voimaan 11.9.2024.

Maakuntakaavassa Inarin kunnan alue on merkitty kokonaisuudessaan merkinnällä **sa**: *saamelaisten kotiseutualue*. Ivalo on merkitty merkinnällä **A**: *Taajamatoimintojen alue*.

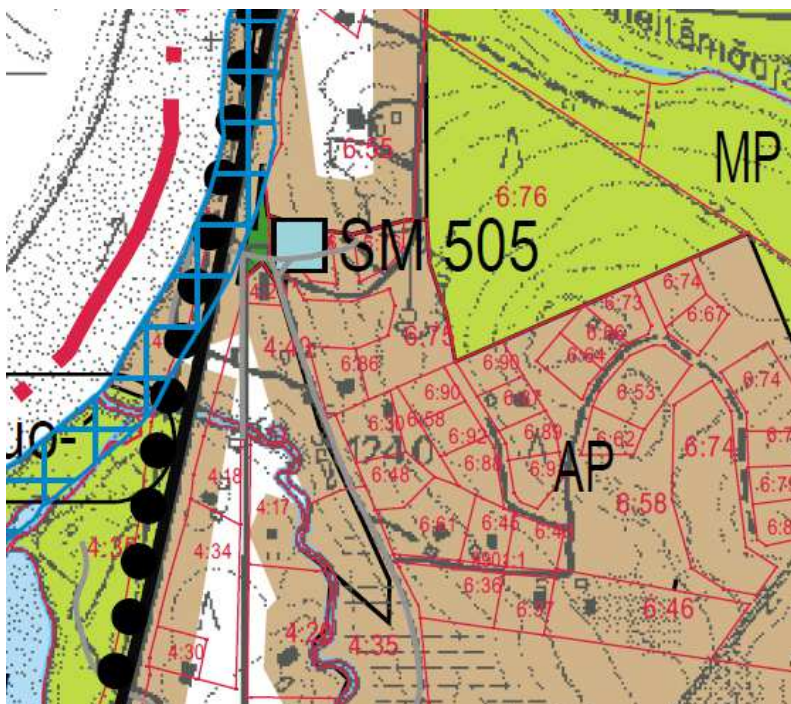


Yleiskaava

Yleiskaava on ohjeena laadittaessa asemakaavaa. Valtuusto on hyväksynyt Ivalon alueen yleiskaavan 16.9.2010 § 54 ja se on tullut voimaan 7.12.2011.

Kaavamuuotosalueen käyttötarkoituksimerkintä on **AP**: *Pientalovaltainen asuntoalue*

Korttelin 330 kohdalla on merkintä **SM 505**: *Muinaismuistokohde*. Kyseessä on muinainen asuinpaikka



Asemakaava

Suunnittelualueella on voimassa seuraava asemakaava:

Ivalon rakennuskaavan laajennus; Kerttuoja

Hyväksytty: 17.9.1992 § 82

Vahvistettu: 29.12.1992 U 703



Yleistä osallistumis- ja arviointisuunnitelmasta

Kaavaa laadittaessa tulee riittävän aikaisessa vaiheessa laatia kaavan tarkoitukseen ja merkitykseen nähden tarpeellinen suunnitelma osallistumis- ja vuorovaikutusmenettelystä sekä kaavan vaikutusten arvioinnista. Osallistumis- ja arviointisuunnitelmaa voidaan päivittää siihen saakka kun kaavaehdotus asetetaan yleisesti nähtäville.

Tiedottaminen

Kuulutus laitetaan lehteen (Inarilainen), kunnan viralliselle ilmoitustaululle ja kunnan www-sivuille.: www.inari.fi.

Asiakirjat asetetaan nähtäville Inarin kunnan internetin sivuille www.inari.fi (Palvelut – tekniset palvelut – kaavoitus – Vireillä olevat kaavat – Asemakaavat) sekä tekniselle osastolle.

Osallisille tiedotetaan kaavoituksen etenemisestä kirjeitse tai sähköpostitse.

Selvitettävät vaikutukset

Valmisteluvaiheessa selvitetään suunnitelman toteuttamisen ympäristövaikutukset, todetaan nykyiset kunnallistekniikan verkostot ja arvioidaan niiden laajennustarpeet sekä arvioidaan kaavan vaikutusta liikenteeseen ja reittien riittävyteen.

Pohjakartta suunnittelualueesta

Alueen pohjakartta päivitetään syksyllä 2024 teknisen osaston toimesta.

Viranomaisyhteistyö

Viranomaisneuvottelu pidetään tarvittaessa. Kaavaehdotuksen tullessa yleisesti nähtäville keskeisiltä viranomaistahoilta pyydetään lausunnot.

Maankäyttösopimukset

Asemakaavoitettavan alueen maanomistajalla, joka saa asemakaavasta merkittävää hyötyä, on velvollisuus osallistua kunnalle yhdyskuntarakentamisesta aiheutuviin kustannuksiin (Maankäyttö- ja rakennuslaki 12 a luku).

Kunta ja maanomistaja voivat tehdä maankäyttösopimuksen. Maankäyttösopimus voidaan tehdä vasta, kun kaavaluonnos tai kaavaehdotus on ollut virallisesti nähtävillä.

Ivalon ja Inarin kirkonkylän asemakaava-alueilla maanomistajat velvoitetaan osallistumaan yhdyskuntarakentamisesta aiheutuviin kustannuksiin 60 % kunnan tavanomaisten tonttien myyntihinnasta.

Maanomistajakohtaisesti maankäyttömaksuja ei peritä, jos maanomistajalle asemakaavassa osoitettavan rakennusoikeuden määrä ei ylitä 500 k-m².

Osallistuminen, osalliset

Osallisilla on mahdollisuus osallistua kaavan valmisteluun, arvioida kaavoituksen vaikutuksia ja lausua kirjallisesti tai suullisesti mielipiteensä asiasta.

MAANOMISTAJAT JA ASUKKAAT

VIRANOMAISET:

- Lapin ELY-keskus
- Saamelaismuseumo Siida
- Ympäristönsuojeluviranomainen
- Terveystensuojeluviranomainen
- Rakennusvalvontaviranomainen

MUUT:

- Tunturiverkko Oy
- Inarin Lapin Vesi Oy

Kaavoituksen kulku

Arvioitu aikataulu

Aloitusvaihe

Kaavanlaatimispäätös (tekn. Itk tai kunnanhallitus)

Osallistumis- ja arviointisuunnitelman (OAS) laadinta

Vireilletulosta kuuluttaminen ja OAS nähtäville

Tekninen lautakunta teki päätöksen asemakaavan muutoksesta **19.9.2024**

Asemakaavoitus kuulutetaan vireille ja osallistumis- ja arviointisuunnitelma asetetaan nähtäville: **Lokakuu 2024**

Valmisteluvaihe

Selvitysten laatiminen ja vaikutusten arviointi

Kaavaluonnoksen laadinta

Kaavaluonnoksen nähtävillä pito vähintään 30 vrk

Kaavaluonnoksesta voi jättää kirjallisen mielipiteen kunnalle

Kaavaluonnos asetetaan virallisesti nähtäville:
Talvi 2024-2025

Ehdotusvaihe

Kaavaehdotuksen laadinta huomioiden luonnoksesta saadut mielipiteet ja lausunnot

Kaavaehdotuksen nähtävillä pito vähintään 30 vrk

Kaavaehdotuksesta voi jättää muistutuksen Inarin kunnalle.

Kaavaehdotus asetetaan virallisesti nähtäville:
Kevät 2025

Hyväksymisvaihe

Vastineiden laadinta lausuntoihin ja muistutuksiin

Teknisen lautakunnan käsittely

Kunnanhallituksen käsittely

(Valtuuston käsittely)

Syksy 2025

Voimaantulo

Kaava tulee voimaan valitusajan päätyttyä kuulutuksella

Jos kaavasta on valitettu, kaava astuu voimaan oikeuskäsittelyn jälkeen, mikäli valitus hylätään.

Palaute osallistumis- ja arviointisuunnitelmasta

Palautteet osallistumis- ja arviointisuunnitelmasta voi toimittaa kaavanlaatijalle.

Yhteystiedot

Inarin kunta

Tekninen osasto

Piiskuntie 2

99800 Ivalo

Kaavanlaatija:

Päivi Semenoff

kaava-suunnittelija

paivi.semenoff@inari.fi

0400 738 995

Venla Jomppanen

kaavoitusinsinööri

venla.jomppanen@inari.fi

040 621 3823

Yleinen kaavoitusosoite:

kaavoitus@inari.fi